

200000

250000

60°0'0"W

59°45'0"W

59°30'0"W

59°15'0"W

22°0'0"S

22°0'0"S

7550000

7550000

22°15'0"S

22°15'0"S

22°30'0"S

22°30'0"S

7500000

7500000

22°45'0"S

22°45'0"S

60°0'0"W

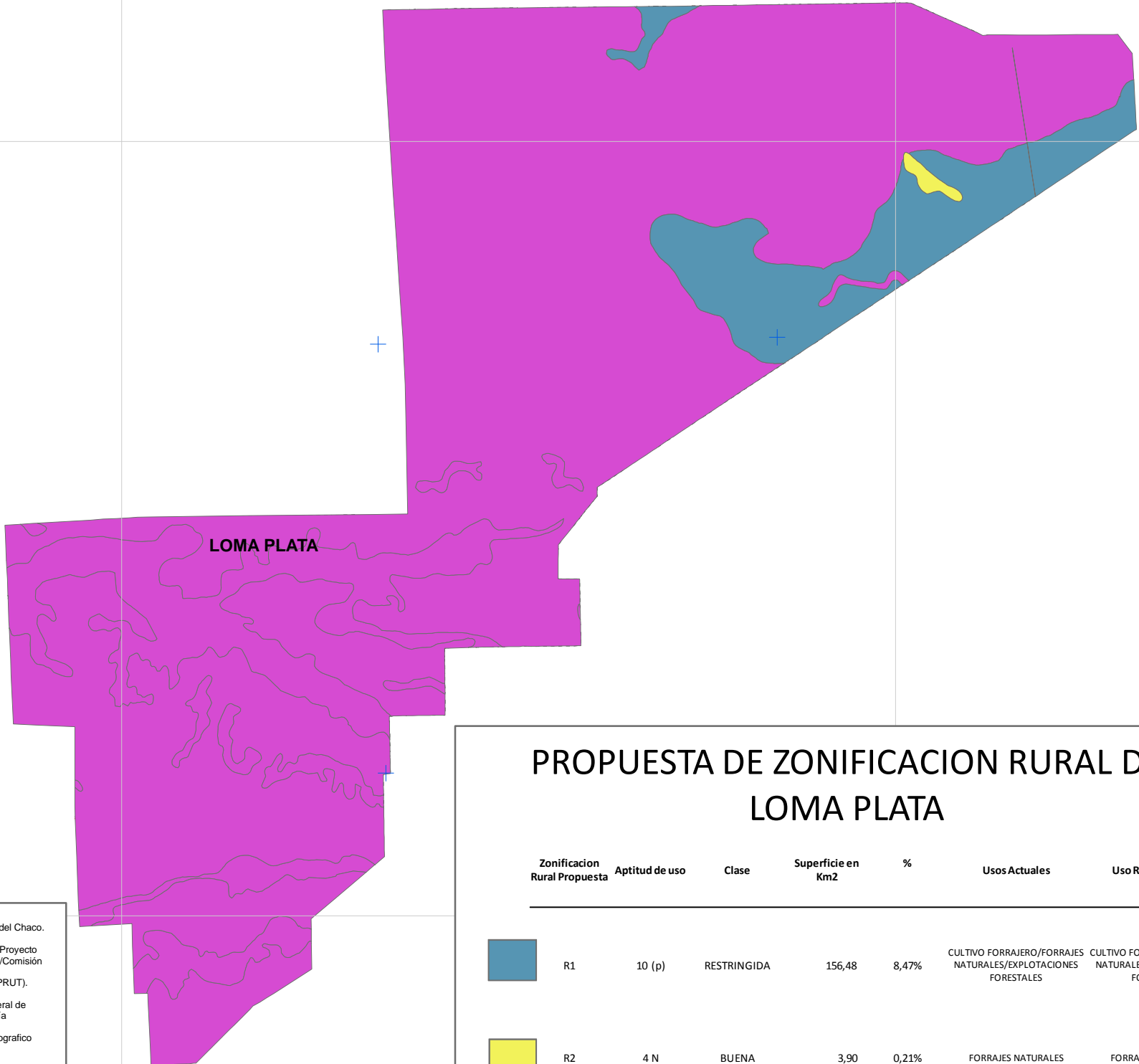
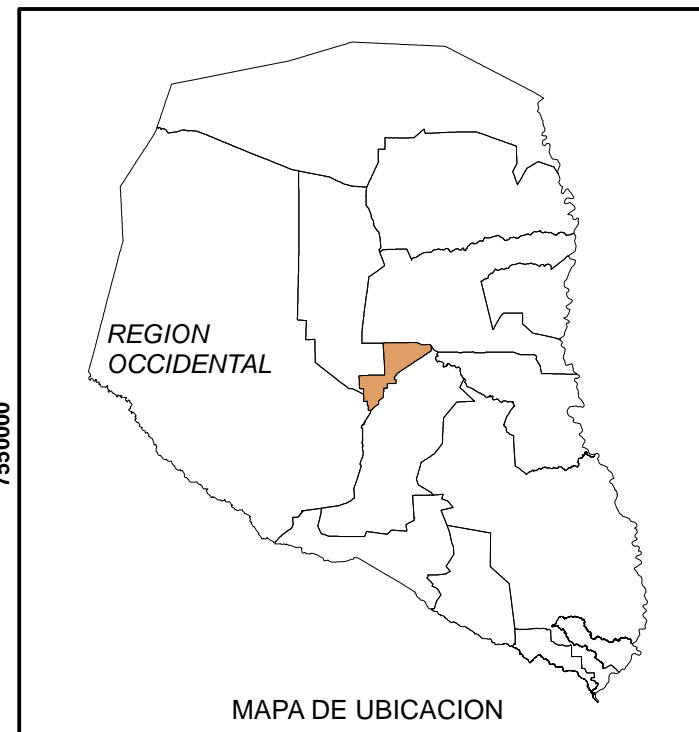

59°45'0"W

59°30'0"W

59°15'0"W




200000

250000



LOMA PLATA

PROPUESTA DE ZONIFICACION RURAL DE LOMA PLATA

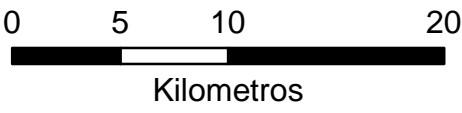
Zonificación Rural Propuesta	Aptitud de uso	Clase	Superficie en Km2	%	Usos Actuales	Uso Recomendado	
	R1	10 (p)	RESTRINGIDA	156,48	8,47%	CULTIVO FORRAJERO/FORRAJES NATURALES/EXPLORACIONES FORESTALES	CULTIVO FORRAJERO/FORRAJES NATURALES/EXPLORACIONES FORESTALES
	R2	4 N	BUENA	3,90	0,21%	FORRAJES NATURALES	FORRAJES NATURALES
	R3	5 a1 a2	MODERADA	225,53	12,21%	CULTIVO FORAJERO, AGRICULTURA DE CICLO CORTO Y LARGO	CULTIVO FORAJERO, AGRICULTURA DE CICLO CORTO Y LARGO
	6 p			1.461,54	79,11%	CULTIVO FORAJERO, AGRICULTURA DE CICLO CORTO Y LARGO	CULTIVO FORAJERO, AGRICULTURA DE CICLO CORTO Y LARGO
TOTAL				1.847,45	100,00%		

FUENTE:
 - Mapas de Suelos; Proyecto Sistema Ambiental del Chaco. (MAG/DOA - BGR, 1992- 1997).
 - Mapas de Suelos y Aptitud de Uso de la Tierra; Proyecto Desarrollo Regional Integrado del Chaco. (MDN/Comisión Nacional de Desarrollo del Chaco - OEA, 1985)
 - Proyecto Racionalización del Uso de la Tierra (PRUT). MAG/SSERNMA/DOA - Banco Mundial; 1995.
 - Cartografía Digital Censal 2002. Dirección General de Estadísticas Encuestas y Censo, de la Secretaría Técnica de Planificación (STP).
 - Mapas y Cartas de la Dirección del Servicio Geográfico Militar (DISERGEMIL).
 - Plan de Ordenamiento del Dpto. Boqueron
 - Estimación por Análisis Geo-Espacial de Uso de la Tierra y la Vegetación, en la Región Occidental del Paraguay, REPUBLICA DEL PARAGUAY ASOCIACIÓN RURAL DEL PARAGUAY (A.R.P.) INFORME FINAL Julio 2.009 2da. Actualización a Enero de 2.010






Edición de Cartografía:
 Ing. Agr. Nestor Raúl Cardozo
 Ing. Agr. Saul Campos Roca

Supervisión: Ing. Agr. Francisco Fracchia, MOPC

Fecha de Edición: 21 de Julio del 2010
 Segunda Revisión: 19 de Noviembre del 2010



REFERENCIAS

-  Cascos_Urbanos
-  Ruta_9
-  Vías Boqueron
-  Departamentos
-  Limites
-  Rios, Arroyos

PROYECTO DE ORDENAMIENTO TERRITORIAL MUNICIPIO DE LOMA PLATA MAPA DE ZONIFICACION



Presidencia de la República
 Secretaría Técnica de Planificación

Municipalidad Loma Plata

Consortio: Louis Berger – ICASA

MINISTERIO DE OBRAS PÚBLICAS Y COMUNICACIONES, M.O.P.C.
Gabinete del Viceministro de Obras Públicas y Comunicaciones
Unidad Ambiental, U.A.



IMPLEMENTACION DEL PLAN DE GESTIÓN AMBIENTAL (PGA) DEL PROGRAMA DE CORREDORES DE INTEGRACIÓN DE OCCIDENTE, PAQUETE I: GERENCIAMIENTO DEL PLAN DE GESTIÓN AMBIENTAL, CONTRATO DE PRÉSTAMO No. 1278/OC-PR (BID)